








B-Plan Zuordnungen Ortsteil Tangendorf, Stand 06. Mrz. 2018

- |   |                       |   |                                    |
|---|-----------------------|---|------------------------------------|
|  | „Ortslage Tangendorf“ |  | 1. Erweiterung „Ortslage“          |
|  | „Dorfkoppeln“         |  | 2. Erweiterung „Ortslage“          |
|  | „Im Moor“             |  | Abrundung / Ergänzung „Westermoor“ |
|   |                       |  | 1. Erweiterung „Im Moor“           |